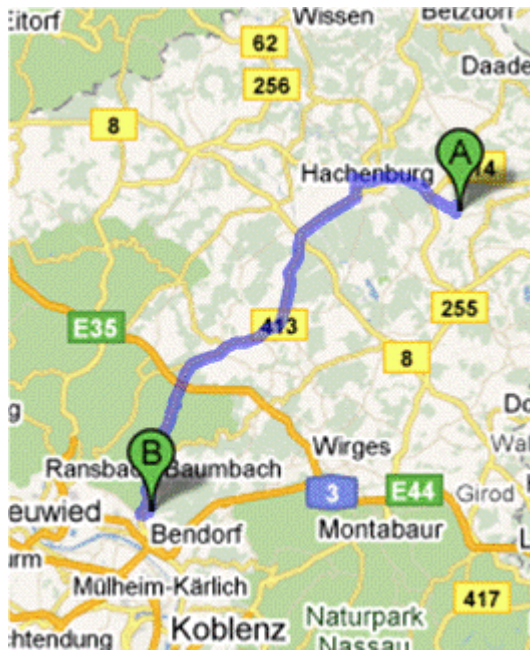


## Wegbeschreibung (Google Maps)



**B414**  
63,4 km

1 Stunde, 8 Minuten

**A** Brunnenstraße 16  
57648 Unnau

1. **Westen** auf **Brunnenstraße** Richtung **Kornhahnhof** 43 m
2. 1. **rechts** auf **Kornhahnhof** nehmen 600 m
3. Bei **Kornhahnstraße** **links** abbiegen 350 m
4. 1. **rechts** nehmen 140 m
5. Bei **Schwimmbadstraße** **rechts** abbiegen 56 m
6. 1. **links** auf **Tuchbleiche** nehmen 300 m
7. Bei **Hauptstraße/L293** **rechts** abbiegen 2,9 km  
Weiter auf L293
8. Dem Streckenverlauf folgen bis **B414** 5,5 km
9. Im Kreisverkehr **zweite** Ausfahrt **B413** 550 m  
Richtung **A3/Koblenz/Hachenburg** nehmen
10. **Rechts** halten Richtung **Koblenzer Str./B413** 1,3 km  
(Schilder nach **A3/Koblenz/Höchstenbach**)
11. **Rechts** halten bei **Koblenzer Str./B413** 20,3 km  
(Schilder nach **A3/Koblenz/Höchstenbach**)  
Weiter auf B413  
3 Kreisverkehre passieren
12. Nach **links** abbiegen, um auf **B413** zu bleiben 15,0 km  
(Schilder nach **Koblenz/Bendorf/ Kleinmaischeid**)
13. Bei **Schloßstraße/L306** **links** abbiegen 550 m  
(Schilder nach **Nauort**)
14. Bei **Schloß-Straße** **rechts** abbiegen 91 m  
Das Ziel befindet sich rechts

**B** Schloß-Straße 100  
56170 Bendorf



CDSV-Leverkusen e.V.



[www.carl-duisberg-schullandheim.de](http://www.carl-duisberg-schullandheim.de)






**Ausflugziele und Impressionen**

[www.sayn.de](http://www.sayn.de)



Tel. 02661 5892

# Ausflugsziel Garten der Schmetterlinge



## **Carl- Duisberg- Schullandheim**

CDSV e.V  
Brunnenstr. 16  
57642 Unnau / Westerwald

Telefon: 02661 5892  
Fax: 02661 983803